

# Commune de SAINT SYMPHORIEN SUR COISE

DEPARTEMENT DU RHONE

## MODIFICATION N°1 DU PLAN LOCAL D'URBANISME

### APPROBATION



### 4c - Cahier des Emplacements Réservés

PLU approuvé le 23 Mars 2017

Vu pour être annexé à notre  
délibération en date de ce jour,

Le Maire,



Modification approuvée le 06/09/2018  
Exécutoire le 20/09/2018





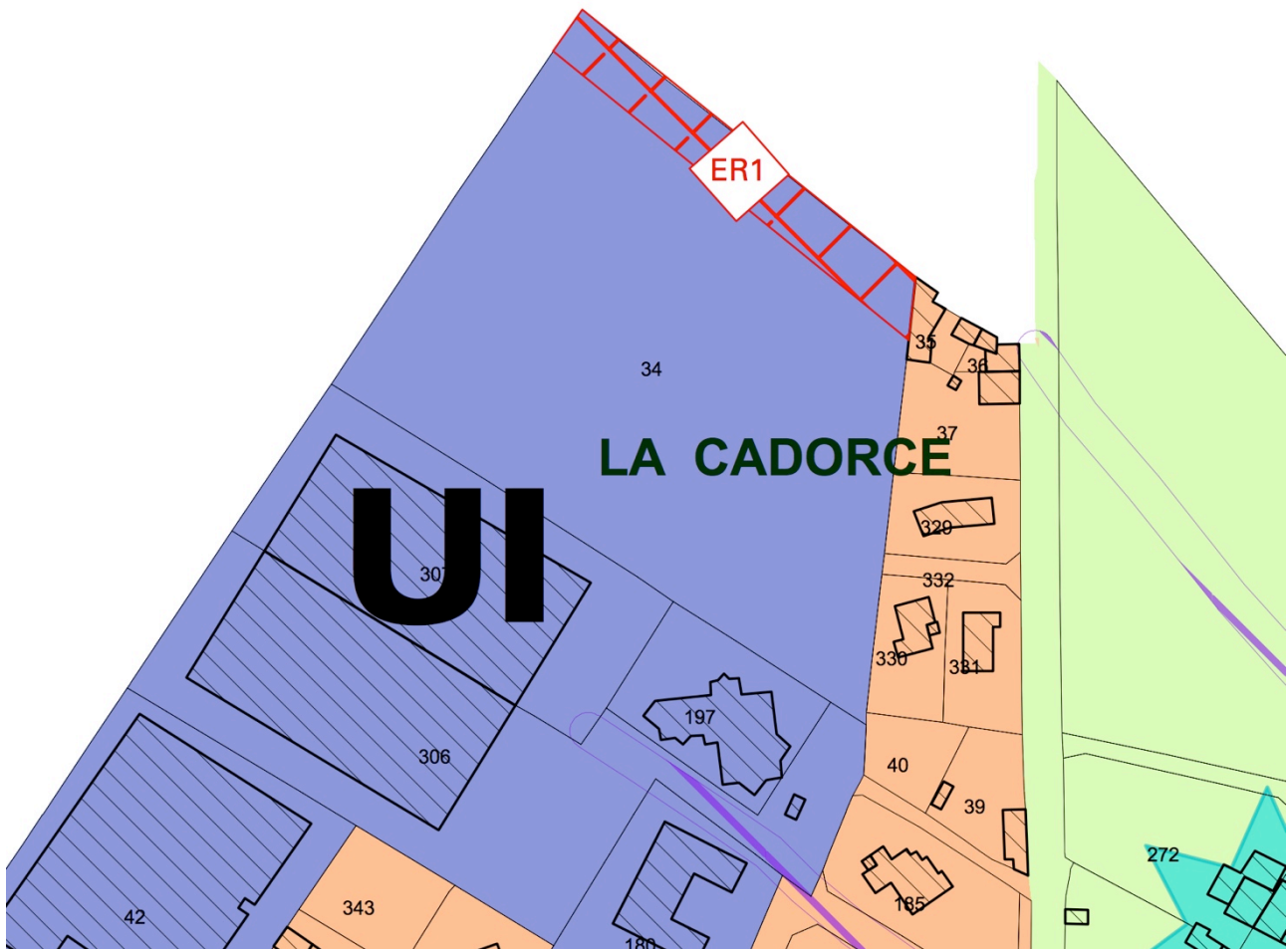
## SOMMAIRE

<b>EMPLACEMENT RESERVE N°1</b>	<b>3</b>
<b>EMPLACEMENT RESERVE N°2</b>	<b>4</b>
<b>EMPLACEMENT RESERVE N°3</b>	<b>5</b>
<b>EMPLACEMENTS RESERVES N°4 A 6</b>	<b>6</b>
<b>EMPLACEMENT RESERVE N°7</b>	<b>7</b>
<b>EMPLACEMENTS RESERVES N°8 ET 9</b>	<b>8</b>
<b>EMPLACEMENT RESERVE N°10</b>	<b>9</b>
<b>EMPLACEMENTS RESERVES N°11 À 13</b>	<b>10</b>
<b>EMPLACEMENT RESERVE N°14</b>	<b>11</b>
<b>EMPLACEMENT RESERVE N°15</b>	<b>12</b>
<b>EMPLACEMENTS RESERVES N°16 A 19</b>	<b>13</b>
<b>EMPLACEMENT RESERVE N°20</b>	<b>14</b>
<b>EMPLACEMENT RESERVE N°21</b>	<b>15</b>



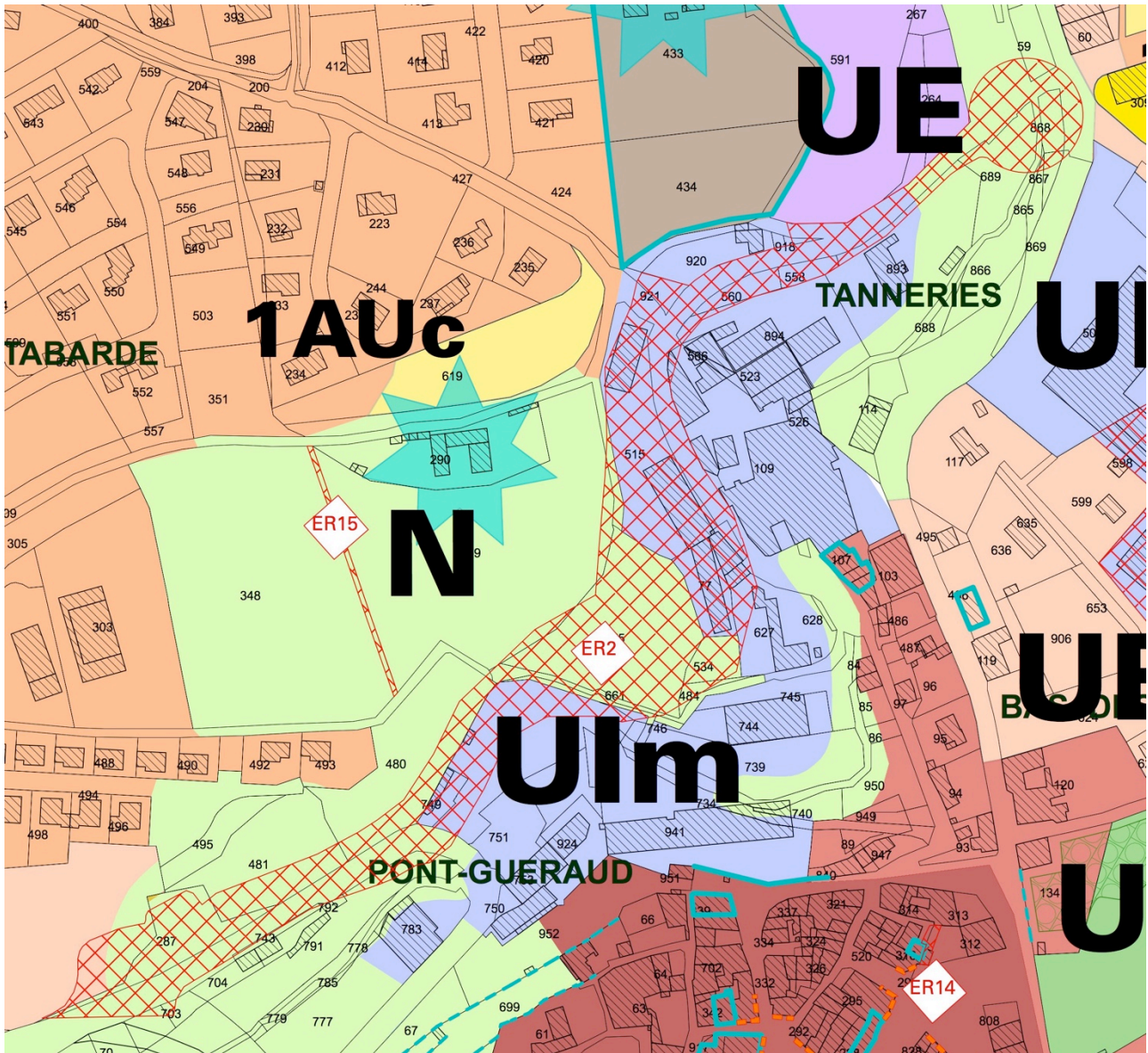
## EMPLACEMENT RESERVE n°1

N°ER	Objet	Surface ou largeur de plateforme	Bénéficiaire
1	Création d'une voie d'accès à la future zone d'activités du Plomb	1 750 m <sup>2</sup>	Commune



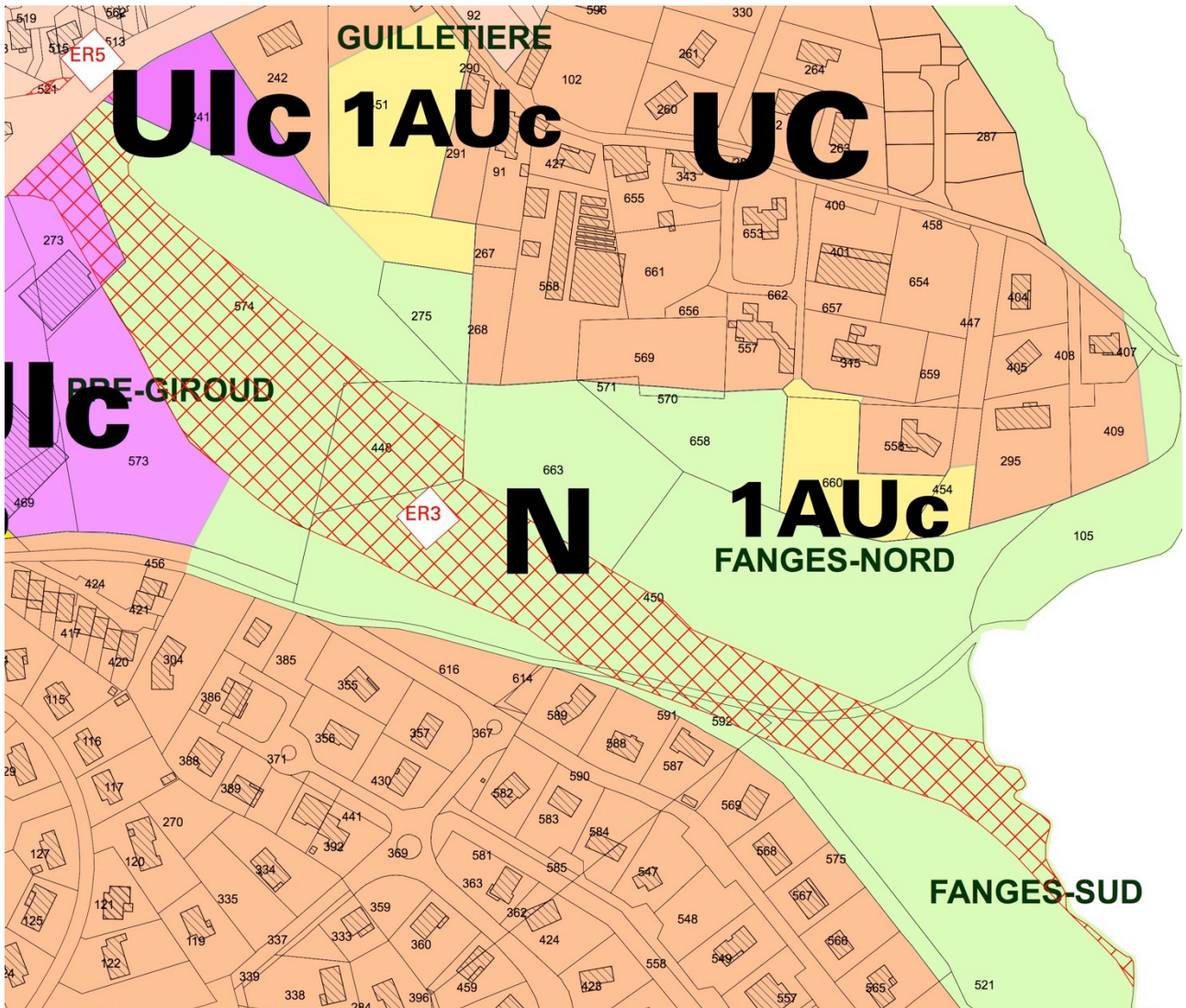
## EMPLACEMENT RESERVE n°2

N°ER	Objet	Surface ou largeur de plateforme	Bénéficiaire
<b>2</b>	Création d'une voie de contournement, aménagements publics et implantation d'équipement collectif	2,1 ha	Département



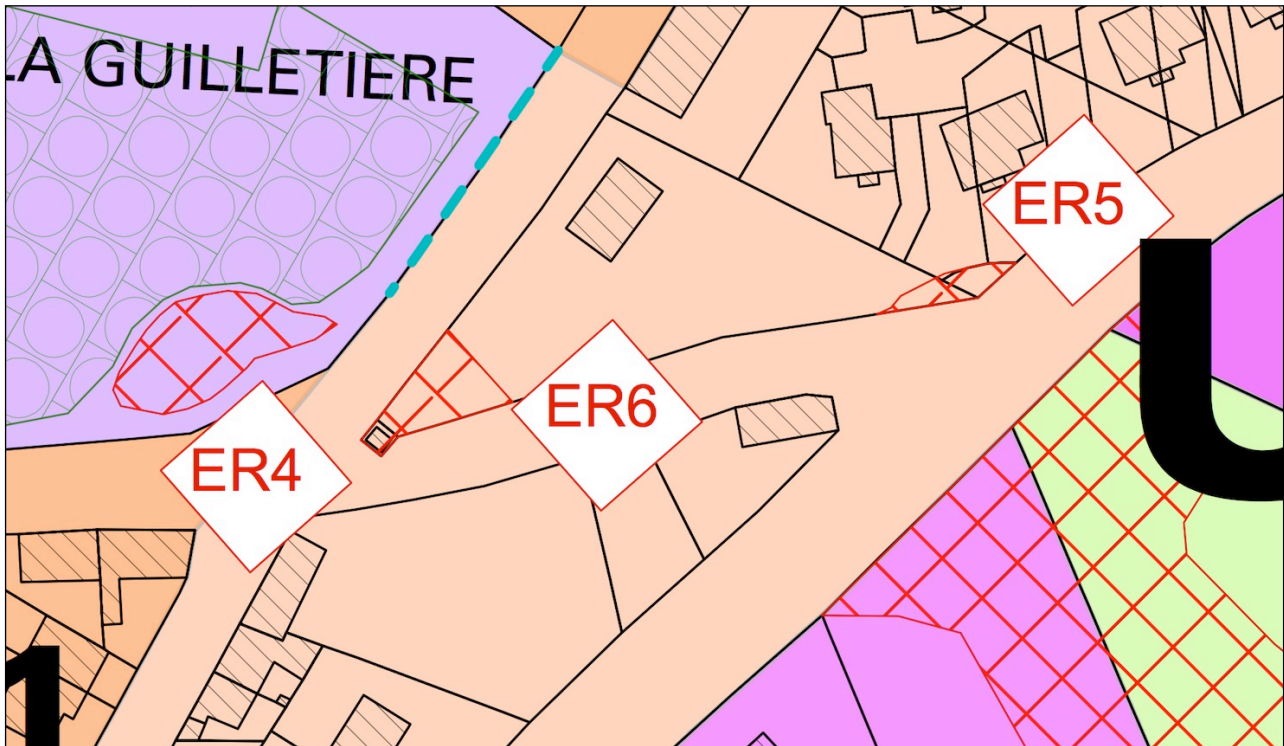
## EMPLACEMENT RESERVE n°3

<b>N°ER</b>	<b>Objet</b>	<b>Surface ou largeur de plateforme</b>	<b>Bénéficiaire</b>
<b>3</b>	Création d'une voie de contournement Est entre la RD 2 et la RD 11	16 m	Département



## EMPLACEMENTS RESERVES n°4 à 6

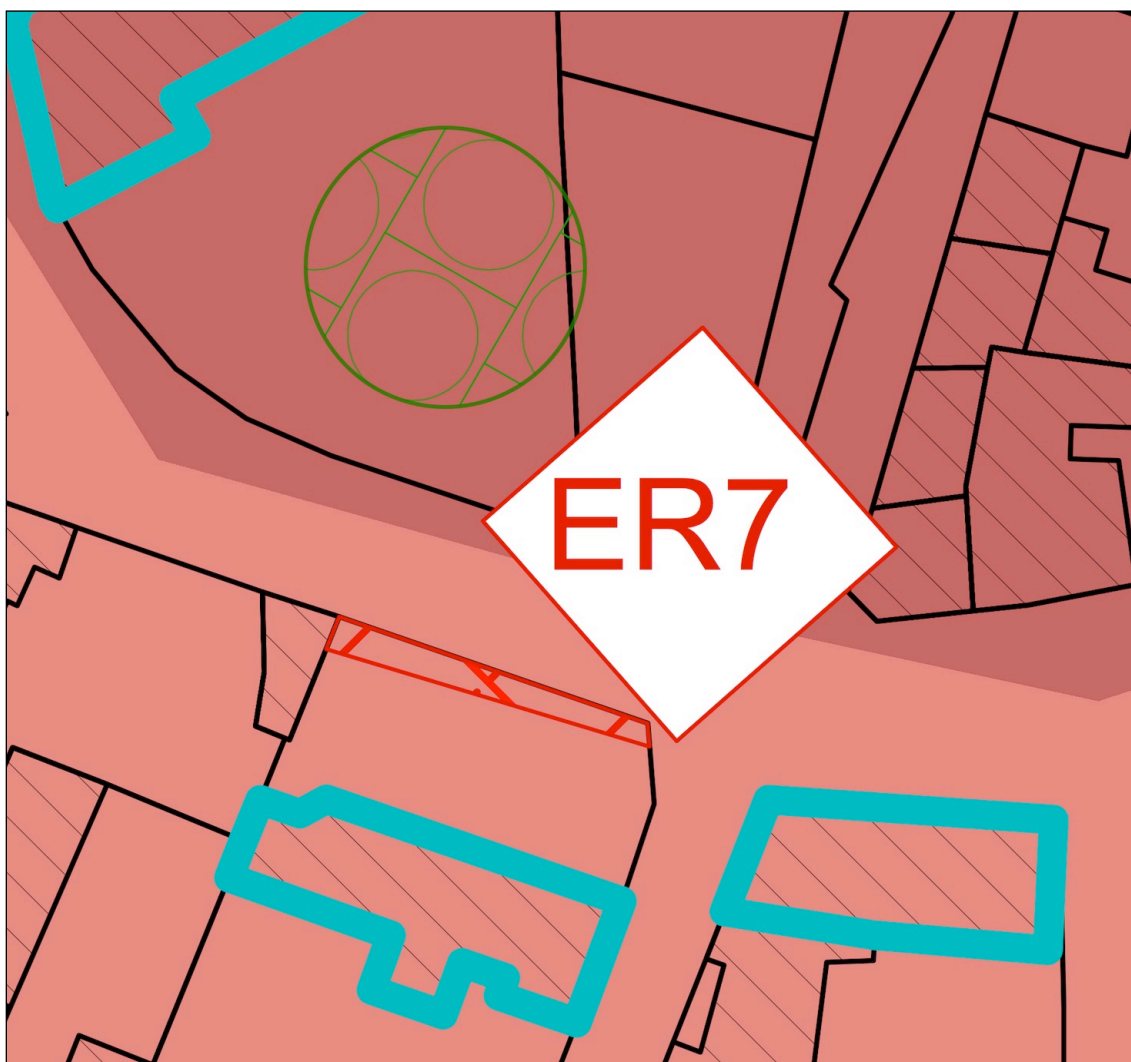
N°ER	Objet	Surface ou largeur de plateforme	Bénéficiaire
4	Création d'un carrefour giratoire Rue du Dr Beaujolin/déviaton RD 2	310 m <sup>2</sup>	Département
5	Aménagement du carrefour RD 11 / Rue du Dr Beaujolin	57 m <sup>2</sup>	Département
6	Aménagement du carrefour	156 m <sup>2</sup>	Commune





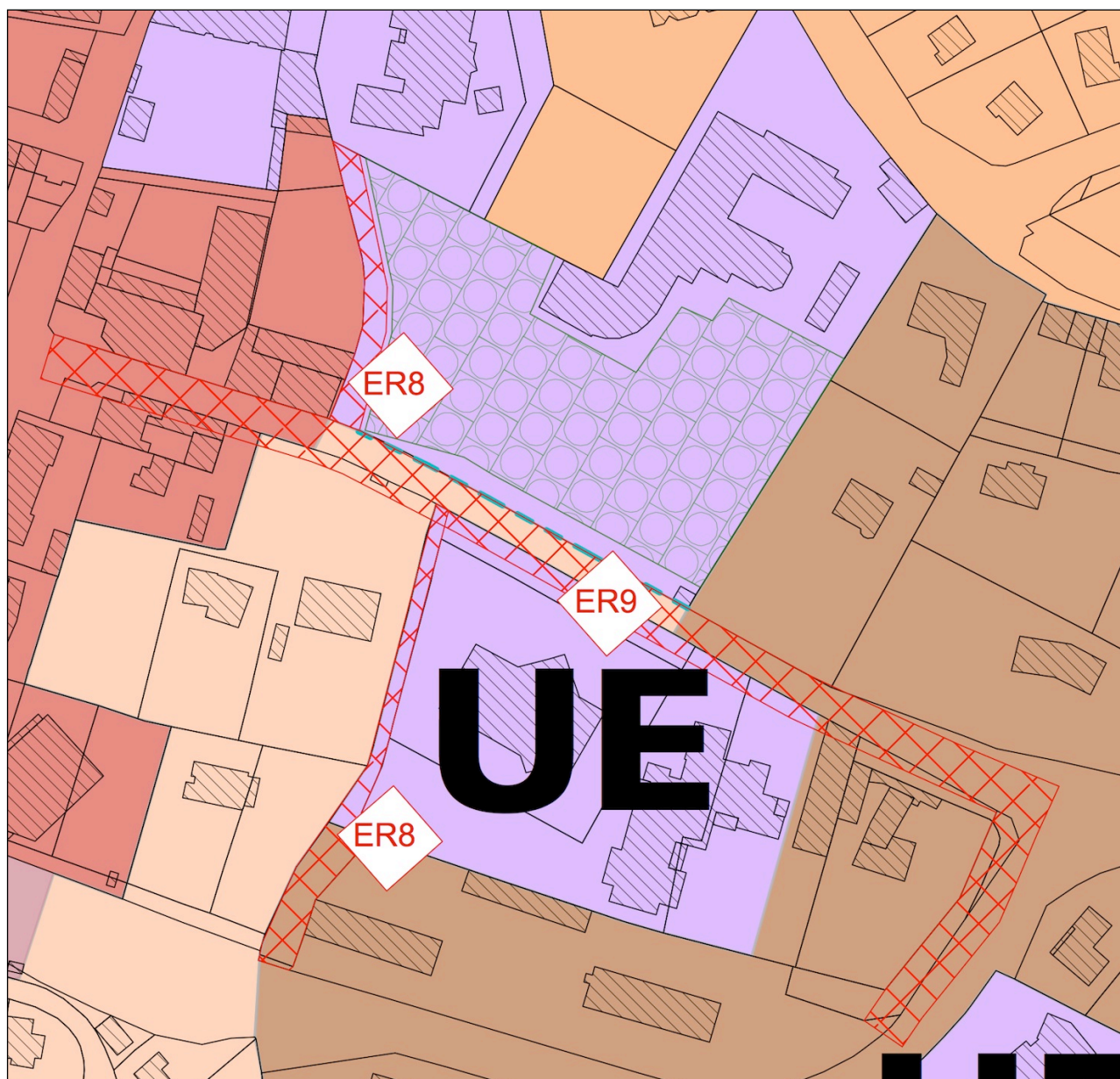
## EMPLACEMENT RESERVE n°7

N°ER	Objet	Surface ou largeur de plateforme	Bénéficiaire
7	Elargissement de la Rue Dr Margot propriété Senellard, bande de 2 m x 25	41 m <sup>2</sup>	Commune



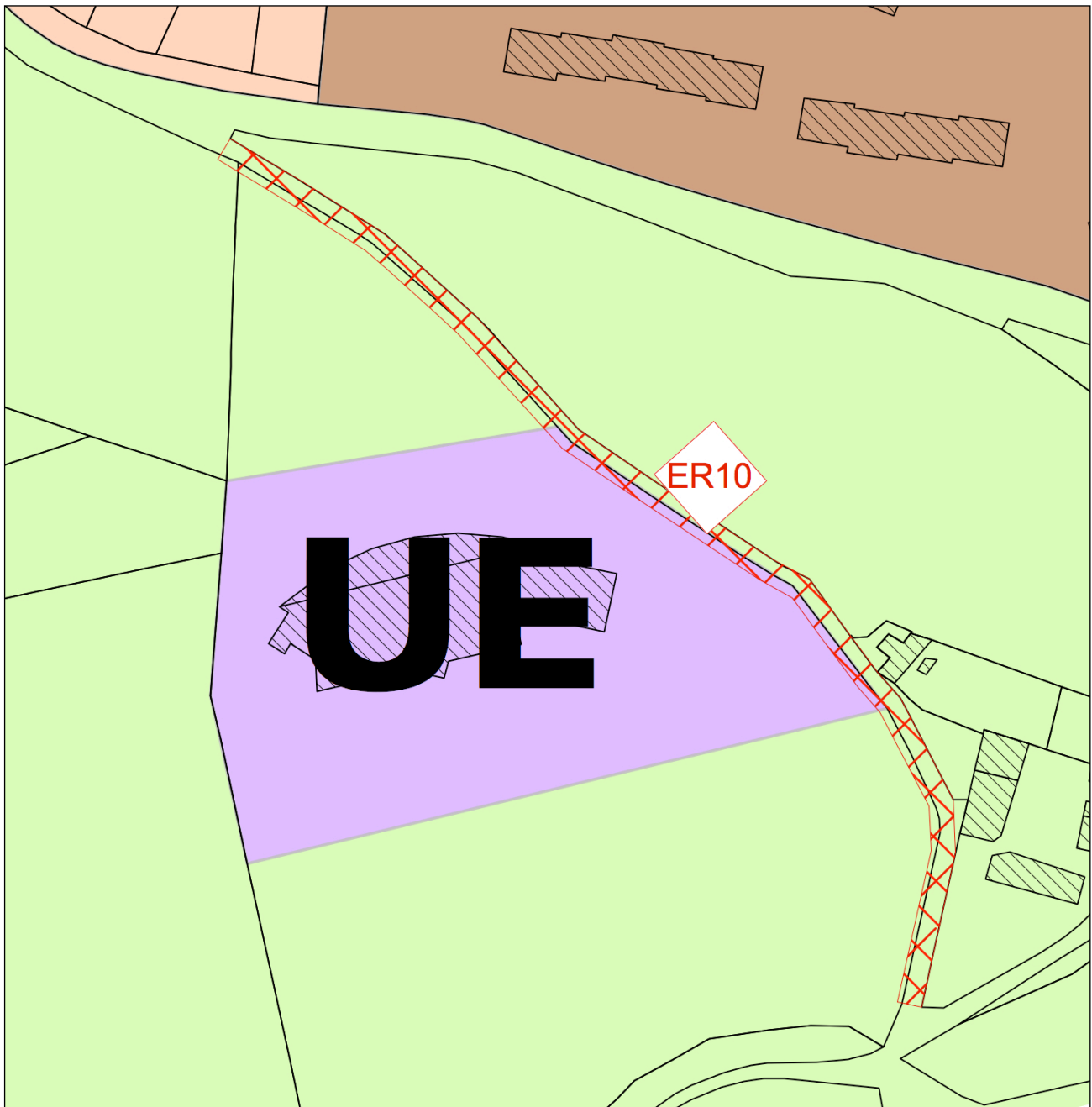
## EMPLACEMENTS RESERVES n°8 et 9

N°ER	Objet	Surface ou largeur de plateforme	Bénéficiaire
8	Création d'une voie piétonne depuis la RD2 jusqu'au Boulevard du Stade (chemin des écoliers)	1 184 m <sup>2</sup>	Commune
9	Elargissement de la Rue André Loste depuis le Boulevard du 8 Mai 1945 jusqu'à la RD 9	12 m	Commune



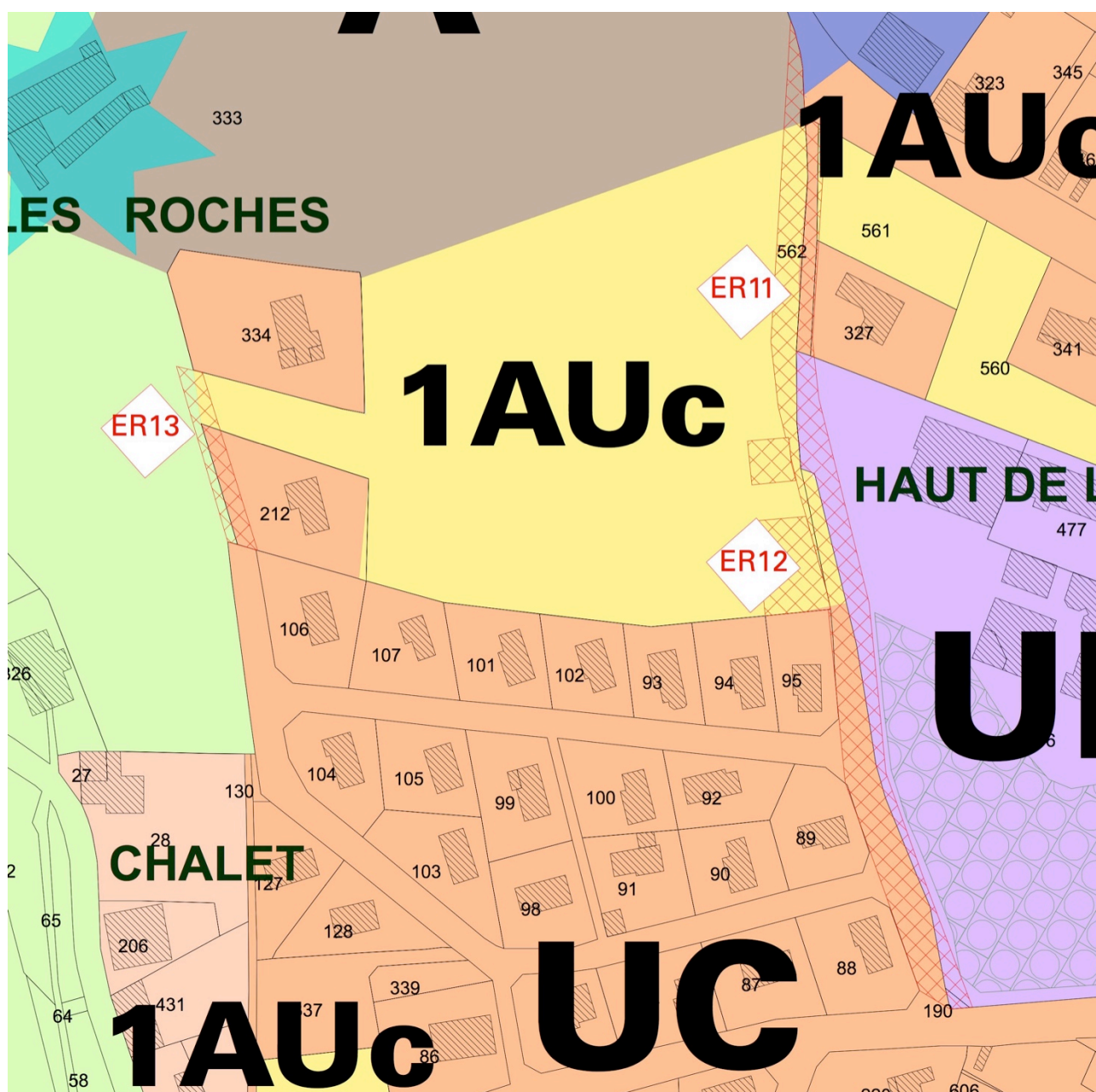
## EMPLACEMENT RESERVE n°10

N°ER	Objet	Surface ou largeur de plateforme	Bénéficiaire
10	Création d'une voie de desserte Zone des Pinasses depuis la RD 71 jusqu'au Chemin de la Rivière	6 m	Commune



## EMPLACEMENTS RESERVES n°11 À 13

N°ER	Objet	Surface ou largeur de plateforme	Bénéficiaire
<b>11</b>	Réaménagement du chemin de liaison entre le lotissement de Beauvoir et la VC 9	10 m	Commune
<b>12</b>	Espace de stationnement	620 m <sup>2</sup>	Communauté de communes
<b>13</b>	Elargissement de la Montée des Roches	6,50 m	Commune



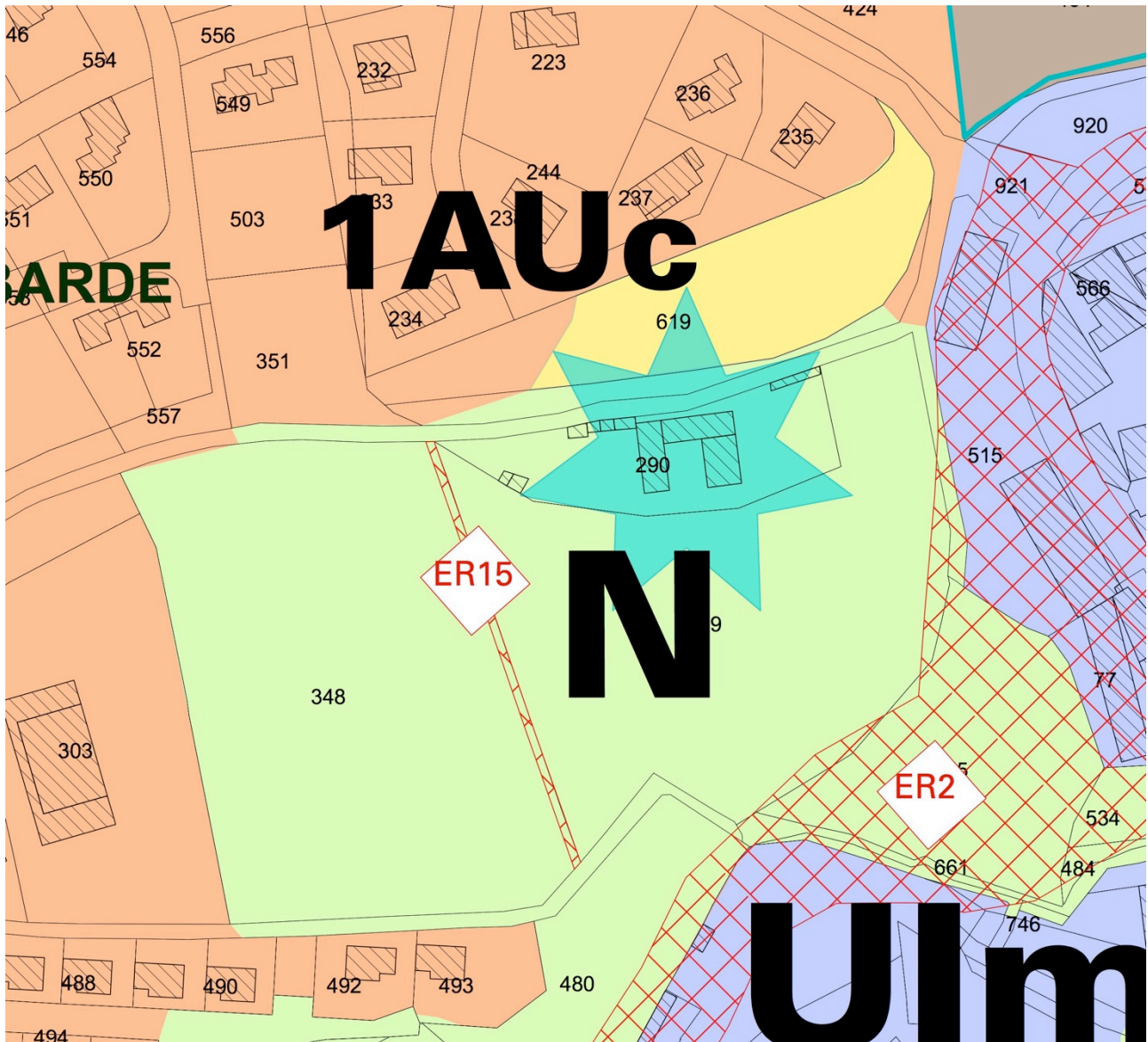
## EMPLACEMENT RESERVE n°14

N°ER	Objet	Surface ou largeur de plateforme	Bénéficiaire
14	Aménagement de la place de Verdun	74 m <sup>2</sup>	Commune



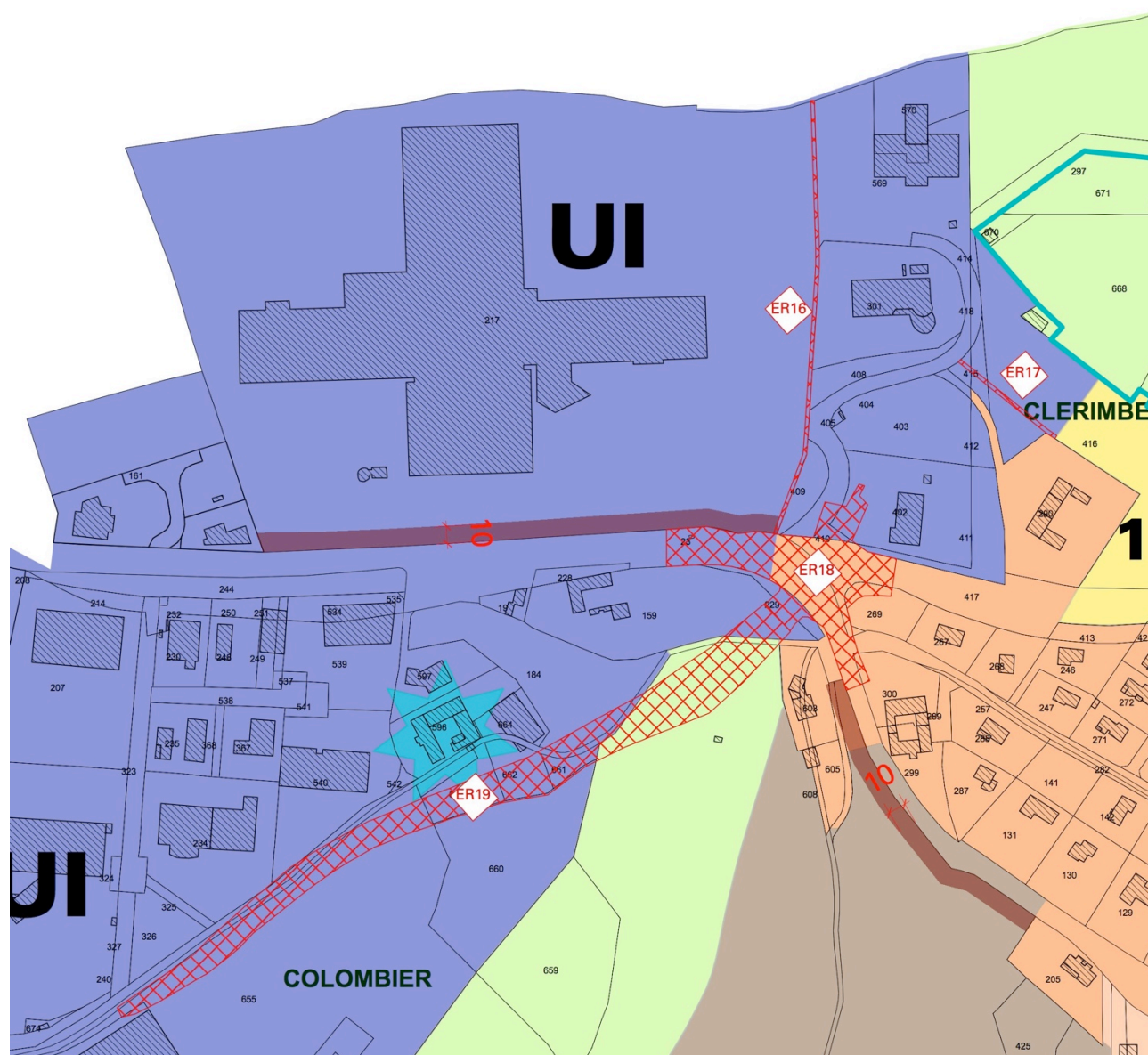
## EMPLACEMENT RESERVE N°15

N°ER	Objet	Surface ou largeur de plateforme	Bénéficiaire
<b>15</b>	Création d'un cheminement en mode doux	2 m	Commune



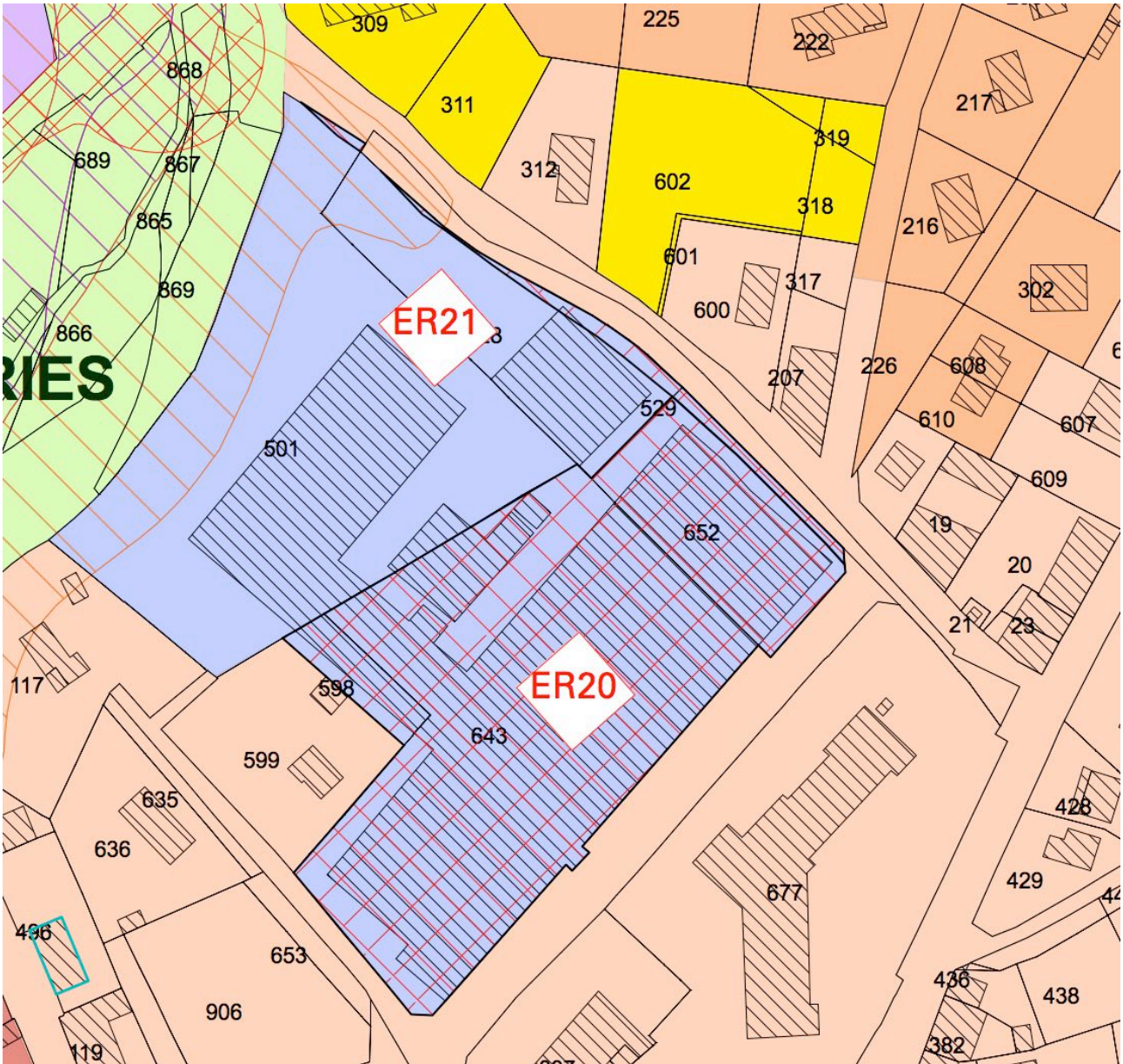
## EMPLACEMENTS RESERVES n°16 à 19

N°ER	Objet	Surface ou largeur de plateforme	Bénéficiaire
<b>16</b>	Création d'un cheminement en mode doux	2 m	Commune
<b>17</b>	Création d'un cheminement en mode doux	2 m	Commune
<b>18</b>	Création d'un rond-point sur la RD 2 pour la desserte de la Zone d'activités	5182 m <sup>2</sup>	Communauté de communes
<b>19</b>	Création d'une voie de desserte pour la zone d'activité	8 302 m <sup>2</sup>	Communauté de communes



## EMPLACEMENT RESERVE n°20

N°ER	Objet	Surface ou largeur de plateforme	Bénéficiaire
<b>20</b>	Construction de l'hôpital local	8 830 m <sup>2</sup>	Commune





## EMPLACEMENT RESERVE n°21

N°ER	Objet	Surface ou largeur de plateforme	Bénéficiaire
21	Elargissement de la rue Pasteur	3 200 m <sup>2</sup>	Commune

